

**PROGRAMA PARA LA PRESTACIÓN
DEL SERVICIO PÚBLICO DE ASEO
SOLEDAD
ATLANTICO**

Actualización
30-09-2020





	PROGRAMA PARA LA PRESTACION DEL SERVICIO PUBLICO DE ASEO	Código: FOP-162-POP-110
		Fecha de Emisión: Enero 22 de 2020
		Versión: 1


TABLA DE CONTENIDO

1.	Actividades Prestadas.....	5
2.	Objetivos y Metas.....	6
3.	Aspectos Operativos del Servicio.....	10
3.1	Fecha de Adopción del programa de Prestación del Servicio Público de Aseo 10	
3.2	Área de prestación del servicio	10
3.3	Actividad de Recolección y Transporte	11
	<ul style="list-style-type: none"> • Formas de presentación de residuos a las que pueden acogerse los usuarios..... • Ubicación de la base de operaciones..... • Macrorrutas de recolección y transporte • Censo de puntos críticos (periodo de reporte anual)..... • Lugar de disposición de residuos sólidos 	11
3.4	Actividad de Transferencia.....	18
	<ul style="list-style-type: none"> • Ubicación de la estación de transferencia, capacidad y horario de funcionamiento..... 	18
3.5	Actividad de barrido y limpieza de vías y áreas públicas	19
	<ul style="list-style-type: none"> • Número de kilómetros de cuneta de vías y áreas públicas y metros cuadrados de parques y zonas públicas objeto de barrido • Acuerdo de barrido..... • Macrorrutas • Ubicación de cuartelillos o puntos de almacenamiento de implementos de barrido..... • Identificación de playas en el área de prestación a ser intervenidas con limpieza, precisando frecuencia de limpieza. 	39
	<ul style="list-style-type: none"> • Programa de instalación y mantenimiento de cestas en el área de prestación, precisando el número de cestas a instalar por año. 	39

	PROGRAMA PARA LA PRESTACION DEL SERVICIO PUBLICO DE ASEO	Código: FOP-162-POP-110
		Fecha de Emisión: Enero 22 de 2020
		Versión: 1

3.6	Actividad de corte de césped en las vías y áreas públicas	40
3.7	Actividad de poda de árboles en las vías y áreas públicas	41
3.8	Actividad de Aprovechamiento	41
	• Macrorrutas de recolección de residuos aprovechables	41
	• Ubicación y descripción de las estaciones de clasificación y aprovechamiento.....	41
3.9	Actividad de Tratamiento.....	41
3.10	Actividad de Comercialización	42
	• Puntos de atención a los usuarios.....	42
	• Medios de contacto	42
	• Programa de relación con las comunicad y de la programación de campañas educativas e informativas, de conformidad con lo señalado en el artículo 105 del Decreto 2981 del 2013.....	42
	• Esquemas de facturación del servicio	43
3.11	Actividad de lavado de vías y áreas públicas.....	43
	• Acuerdos de lavado de áreas públicas.....	43
	• Áreas públicas objeto de lavado y programación de la actividad	43
	• Puentes peatonales objeto de lavado y programación de la actividad	43
3.12	Residuos Especiales.....	44
	• Condiciones en las que se realizará las actividades del servicio público para atender los residuos especiales	44
3.13	Programa de Gestión del Riesgo	44
3.14	Subsidios y Contribuciones.....	46
	• Factores de subsidios y aporte solidario	46
	• Equilibrio en el balance de subsidios y contribuciones.....	48
	• Equipos, elementos y/o recursos aportados por el ente territorial bajo condición (cuando aplique)	48
4.	Cumplimiento de las Obligaciones del Prestador Contenidas en el PGIRS ...	49

	PROGRAMA PARA LA PRESTACION DEL SERVICIO PUBLICO DE ASEO	Código: FOP-162-POP-110
		Fecha de Emisión: Enero 22 de 2020
		Versión: 1

	PROGRAMA PARA LA PRESTACION DEL SERVICIO PUBLICO DE ASEO	Código: FOP-162-POP-110
		Fecha de Emisión: Enero 22 de 2020
		Versión: 1

5

1. ACTIVIDADES PRESTADAS


Actividad	Fecha de inicio
Recolección	01/04/2005
Transporte	01/04/2005
Transferencia	No Aplica
Barrido y limpieza de vías y áreas públicas	01/04/2005
Corte de césped y poda de árboles de vías y áreas públicas	01/04/2016
Lavado de vías y áreas públicas	01/04/2016
Tratamiento	No Aplica
Aprovechamiento	No Aplica
Disposición final	No Aplica
Comercialización	01/04/2005
Limpieza de playas costeras y ribereñas	No Aplica

	PROGRAMA PARA LA PRESTACION DEL SERVICIO PUBLICO DE ASEO	Código: FOP-162-POP-110
		Fecha de Emisión: Enero 22 de 2020
		Versión: 1

6

2. OBJETIVOS Y METAS

Actividad del servicio de aseo	Aspecto	Objetivo	Línea base	Indicadores	Meta	Plazo
Recolección	Cobertura	Mantener el número de suscriptores atendidas con el servicio de aseo	100%	Cobertura del servicio de recolección (%) = (Total de suscriptores del servicio de aseo / total suscriptores)*100	100%	Mensual
	Calidad	Indicador de calidad del horario de recolección	15%	$IHR_{NA_L} = \frac{\sum_{s=1}^{nsm} NRR_{Ls}}{(ndm/7) * F_{CCU_L}} * 100\%$	90%	Mensual
	Continuidad	Prestar el servicio de recolección en la frecuencia establecida durante todo el año	100%	$IFR_{NA_1} = \frac{\sum_{s=1}^{nsm} NRD_{1s}}{(ndm/7) * F_{CCU_1}} * 100\%$	100%	Mensual
	Eficiencia			$IFR_{NA_1} = \frac{\sum_{s=1}^{nsm} NRD_{1s}}{(ndm/7) * F_{CCU_1}} * 100\%$		
Transporte	Cobertura	Mantener el número de suscriptores atendidos con el servicio de aseo	100%	Cobertura del servicio de recolección (%) = (Total de suscriptores del servicio de aseo / total suscriptores)*100	98%	Mensual
	Calidad	Mantener una flota actualizada	< 6 años	Promedio de la flota de compactadoras + Número de años en que se supera la vida útil reconocida para cada turno >= año vigente	< 6 años	Anual
	Continuidad					

	PROGRAMA PARA LA PRESTACION DEL SERVICIO PUBLICO DE ASEO	Código: FOP-162-POP-110
		Fecha de Emisión: Enero 22 de 2020
		Versión: 1


7

Actividad del servicio de aseo	Aspecto	Objetivo	Línea base	Indicadores	Meta	Plazo
	Eficiencia					
Transferencia	Cobertura	No Aplica				
	Calidad	No Aplica				
	Continuidad	No Aplica				
	Eficiencia	No Aplica				
Barrido y limpieza de vías y áreas públicas	Cobertura	Mantener el número de km barrido	100%	(Total de Kilómetros de vías barridas/Total de kilómetros objeto de barrido del Municipio) x 100	100%	Mensual
	Calidad	Verificar calidad del barrido	100%	Número de rutas ejecutadas/ Numero de ruta programadas	100%	Mensual
	Continuidad	Prestar el servicio de Barrido, limpieza de vías y áreas públicas en la frecuencia establecida durante el año	100%		100%	Mensual
	Eficiencia					
Corte de césped y poda de árboles de vías y áreas públicas	Cobertura	Mantener las áreas a cortes de césped		(Total de M2 de zonas verdes cortados en área urbana por mes / Área total de zonas verdes en el área urbana)*100	100%	Mensual
	Calidad	Verificar la calidad de corte de césped		Numero de M2 ejecutados/ Numero de M2 programadas	100%	Mensual

	PROGRAMA PARA LA PRESTACION DEL SERVICIO PUBLICO DE ASEO	Código: FOP-162-POP-110
		Fecha de Emisión: Enero 22 de 2020
		Versión: 1


8

Actividad del servicio de aseo	Aspecto	Objetivo	Línea base	Indicadores	Meta	Plazo
	Continuidad	Prestar el servicio corte de césped con el cronograma establecido durante el año		$[1 - \sum(Di - Ui)]$ -----x100%	100%	Mensual
	Eficiencia					Mensual
Lavado de vías y áreas públicas	Cobertura	Mantener las áreas de lavado de vías públicas		(Total de M2 de lavado en área urbana anualmente / Área total de zonas lavado en el área urbana)*100	100%	Mensual
	Calidad	Verificar calidad de lavado		Numero de M2 ejecutadas/ Numero de M2 programadas	100%	Mensual
	Continuidad	Prestar el servicio de lavado en la frecuencia establecida durante el año		$[1 - \sum(Di - Ui)]$ -----x100%	100%	Mensual
	Eficiencia					
Tratamiento	Cobertura	No Aplica				
	Calidad	No Aplica				
	Continuidad	No Aplica				
	Eficiencia	No Aplica				
Aprovechamiento	Cobertura					
	Calidad					
	Continuidad					
	Eficiencia					
Disposición final	Cobertura	No Aplica				

	PROGRAMA PARA LA PRESTACION DEL SERVICIO PUBLICO DE ASEO	Código: FOP-162-POP-110
		Fecha de Emisión: Enero 22 de 2020
		Versión: 1

9

Actividad del servicio de aseo	Aspecto	Objetivo	Línea base	Indicadores	Meta	Plazo
	Calidad	No Aplica				
	Continuidad	No Aplica				
	Eficiencia	No Aplica				
Comercialización	Cobertura	Mantener el nivel de cobertura del servicio de comercialización (facturación) en un 100% del total de usuarios atendidos.	100%	Cobertura del servicio de comercialización (%) = (Total de suscriptores facturados / total suscriptores atendidos)*100	100%	mensual
	Calidad	Garantizar la correcta facturación del servicio de aseo en el APS	0,0000	Reclamos de Facturación = N.º de Reclamos por Facturación Resueltos a Favor del Usuario / N.º Facturas Emitidas	0,0003	Mensual
	Continuidad	Mantener el nivel de continuidad del servicio de comercialización en un 100%	100%	Continuidad del servicio de comercialización (%) = Total ciclos de facturación liquidados al mes / Total ciclos de facturación programados en el mes	100%	mensual
	Eficiencia	Garantizar que a través del cumplimiento de las políticas de recuperación de cartera se incremente el recaudo de facturas vencidas	31%	Total, Recaudo por recuperación de cartera / Total Recaudo proyectado por recuperación de cartera	100%	mensual

	PROGRAMA PARA LA PRESTACION DEL SERVICIO PUBLICO DE ASEO	Código: FOP-162-POP-110
		Fecha de Emisión: Enero 22 de 2020
		Versión: 1

10


3. ASPECTOS OPERATIVOS DEL SERVICIO

3.1 FECHA DE ADOPCIÓN DEL PROGRAMA DE PRESTACIÓN DEL SERVICIO PÚBLICO DE ASEO

Actividad	Fecha
Implementación	31/10/2015
Actualización	01/06/2018
Actualización	30-09-2020

3.2 ÁREA DE PRESTACIÓN DEL SERVICIO


Actividad del servicio	Nombre del departamento	Nombre del municipio	Localidad, comunas o similares
Recolección	Atlántico	Soledad	ATIENDE TODO EL MUNICIPIO DE SOLEDAD
Transporte	Atlántico	Soledad	ATIENDE TODO EL MUNICIPIO DE SOLEDAD
Transferencia	Atlántico	Soledad	No aplica
Barrido y limpieza de vías y áreas públicas	Atlántico	Soledad	ATIENDE TODO EL MUNICIPIO DE SOLEDAD
Corte de césped y poda de árboles de vías y áreas públicas	Atlántico	Soledad	ATIENDE TODO EL MUNICIPIO DE SOLEDAD
Lavado de vías y áreas públicas	Atlántico	Soledad	ATIENDE TODO EL MUNICIPIO DE SOLEDAD
Tratamiento	Atlántico	Soledad	No aplica
Aprovechamiento	Atlántico	Soledad	No aplica
Disposición final	Atlántico	Soledad	No aplica
Comercialización	Atlántico	Soledad	ATIENDE TODO EL MUNICIPIO DE SOLEDAD
Limpieza de playas costeras y ribereñas	Atlántico	Soledad	No aplica

	PROGRAMA PARA LA PRESTACION DEL SERVICIO PUBLICO DE ASEO	Código: FOP-162-POP-110
		Fecha de Emisión: Enero 22 de 2020
		Versión: 1

3.3 ACTIVIDAD DE RECOLECCIÓN Y TRANSPORTE

- Formas de presentación de residuos a las que pueden acogerse los usuarios

Forma de prestación de los residuos	Describir condiciones de presentación que deben cumplir los usuarios
Acera	<p>Aplica según disposiciones del plan operativo y se contemple recolección puerta a puerta, para lo cual los usuarios deben: Almacenar en los recipientes la cantidad de residuos, tanto en volumen como en peso, acorde con la tecnología utilizada para su recolección.</p> <p>Ubicar los residuos sólidos en los sitios determinados para su presentación, con una anticipación no mayor de tres (3) horas previas a la recolección de acuerdo con las frecuencias y horarios establecidos por el prestador.</p> <p>Almacenar y presentar los residuos sólidos provenientes del barrido de andenes, de manera conjunta con los residuos sólidos originados en el domicilio.</p> <p>Presentar los residuos en área pública, salvo condiciones pactadas con el usuario cuando existan condiciones técnicas y operativas de acceso a las unidades de almacenamiento o sitio de presentación acordado</p>
Recipiente retornable	<p>Estos recipientes deben:</p> <ol style="list-style-type: none"> 1. Proporcionar seguridad, higiene y facilitar el proceso de recolección de acuerdo con la tecnología utilizada por el prestador, tanto para la recolección de residuos con destino a disposición final como a procesos de aprovechamiento. 2. Tener una capacidad proporcional al peso, volumen y características de los residuos que contengan. 3. Ser de material resistente, para soportar la tensión y facilitar su manipulación evitando la fuga de residuos o fluidos

	PROGRAMA PARA LA PRESTACION DEL SERVICIO PUBLICO DE ASEO	Código: FOP-162-POP-110
		Fecha de Emisión: Enero 22 de 2020
		Versión: 1

12

Forma de prestación de los residuos	Describir condiciones de presentación que deben cumplir los usuarios
Recipiente no retornable	<p>Estos recipientes deben:</p> <ol style="list-style-type: none"> 1. Proporcionar seguridad, higiene y facilitar el proceso de recolección de acuerdo con la tecnología utilizada por el prestador, tanto para la recolección de residuos con destino a disposición final como a procesos de aprovechamiento. 2. Tener una capacidad proporcional al peso, volumen y características de los residuos que contengan. 3. De material resistente para soportar su manipulación. 4. Facilitar su cierre o amarre.

- **Ubicación de la base de operaciones**


Dirección de la base de operaciones	Teléfono
Vía gran abastos 800 ms Ciudad salitre (Antiguo relleno Soledad)	3809200

	PROGRAMA PARA LA PRESTACION DEL SERVICIO PUBLICO DE ASEO	Código: FOP-162-POP-110
		Fecha de Emisión: Enero 22 de 2020
		Versión: 1

13

• **Macrorrutas de recolección y transporte**

Macro ruta (código)	Localidad, comunas o similares	Lu	Ma	Mi	Ju	Vi	Sa	Do	Hora de inicio	Hora de finalización
1	Ferrocarril - Santana - La Oriental - Cortijo - El Carnero - Calle de las flores - La Maria - El Nacional - 20 de Julio -Centenario -El Cabrera - Conjunto Residencial Los Almendros - las Marinas – Hipódromo - Hipódromo - El Triunfo - Salamar - Los Mangos - Las Margaritas - El Rio - El Tucán - Salamanca - Santa Inés - Hipódromo - Urb. Los Arrayanes - Vista Hermosa - Soluciones Mínimas - La Victoria Vieja - Costa Hermosa - Sitio Hermoso - La Ribera - Costa Hermosa - Urbanización el Parque - Urbanización el Parque - Villa Severa - Los Laureles - Villa Cecilia - Villa del Carmen - Las Gaviotas - Los Balcanes - Villa del Carmen - Villa Cecilia - San Antonio - La Floresta - El Bajito - San Fernando - Pumarejo - Envigado - Conjunto Residencial Soledad Real - Conjunto Residencial House Soledad - La Esperanza - Cruz de Mayo - La Loma - Salsipuedes - Juan Domínguez Romero - El Pasito - 16 de agosto - La Bonga - 7 de Agosto-12 Octubre - Centro - Cachimbero - Nuevo Triunfo-Salcedo - 1 de Mayo - La Concepción - Porvenir - Las Ferias - El Ferri - Conjunto Residencial Villa Sofía - Costa Hermosa- Las Margaritas - Conjunto Residencial Villa Serena - Cruz de Mayo - Centro Plaza - La Oriental.	X		X		X			6:00	18:00
2	San Vicente - Ciudad Paraíso - La Candelaria I - Villa del Carmen I y II - Bello Horizonte - Villa Valentina - Villa Karla - Altos de la Metro - Conjunto residencial Villa Linda - Conjunto residencial Villas del Portal - Las Candelarias - Las Candelaria II - Las Cometas - Villa Maria - Villa Sol - Martha Gisela - Villa sol - Prado Soledad - Villa Selene - Don Bosco - San Bernardo - caribe 4 - Nueva Esperanza - Ciudad Bonita - Villa Santa - Ciudad Caribe I - III - IV - Ciudad Salitre - La Central - Conjunto Residencial Nispero I - Si Nos Dejan - La Candelarias - Villa Monik - Villa del Rey - Zarabanda - Viña Del Rey - Renacer - 23 de Noviembre - Villa Anita - Esfuerzo - Libertador - Villa Gladys - Portal de San Antonio	X		X		X			18:00	6:00

	PROGRAMA PARA LA PRESTACION DEL SERVICIO PUBLICO DE ASEO	Código: FOP-162-POP-110
		Fecha de Emisión: Enero 22 de 2020
		Versión: 1


14

Macro ruta (código)	Localidad, comunas o similares	Lu	Ma	Mi	Ju	Vi	Sa	Do	Hora de inicio	Hora de finalización
3	El Manantial - Maria de los Ángeles - Portal del Jardín - El Milenio - La Inmaculada - Conjunto Residencial Las Acacias - Los Rosales - El Encanto - Villa de Las Moras - Urbanización puerta de Oro - La Viola - Conjunto Residencial Villa Linda - Villa de Aragón - La Inmaculada - Urbanización las Moras - Las Trinitarias - Villa Katanga - Villa Éxito - La Salle - Nuevo Horizonte - Villa Estadio - Altos de Sevilla - Villa Estadio II - Bella Murillo - Las Moras Norte - Villa Estadio - Las Moras IV Etapa - Lo Campanos I - Altos de las Villas - Villa Angelita II - Urbanización Los Campanos 2 - Los Cedros - Maria de los Ángeles - Los Robles - Jardín de Villa Estadio - Cuchilla de Los Ángeles - Los Almendros - Ciudad Camelot - Los Loteros - Terranova I y II - Los Cusules - Ciudadela Metropolitana Ciudadela Metropolitana - Soledad 2000 - Conjunto Residencial Doña Soledad - Moras Occidente - Terranova I - Terranova - Urbanización Los Cedros - Altos de La Sevilla.		X		X		X		6:00	18:00
4	Manuela Beltran - Villa Adela - Villa Adela I - Conjunto Residencial San Antonio - Conjunto residencial Parques de Bolívar - Villa Soledad - Urbanización Normandía - Tajamar I Y II - La Farruca - La Colonia - Villa Merly - Las Nubes - La Ilusión - Villa Rosa - Antonio Nariño - La Alianza - Villa Estefany - Villa Mónaco - Nuevo Jerusalén - Villa Lozano - Villa Catanga - Villa Zambrano - Portal de Las Moras Bonanza - La Fe - El Oasis - San Antonio - Manuela Beltran - Monte Carmelo - Villa Adela - Portal de Soledad - Villa Katanga II - Parque Muvdi - Urbanización Muvdi III - La Arboleda		X		X		X		18:00	6:00
13	ATIENDE TODO EL MUNICIPIO DE SOLEDAD	X		X		X			6:00	18:00
14	ATIENDE TODO EL MUNICIPIO DE SOLEDAD		X		X		X		6:00	18:00
39	ATIENDE TODO EL MUNICIPIO DE SOLEDAD							X	6:00	18:00

	PROGRAMA PARA LA PRESTACION DEL SERVICIO PUBLICO DE ASEO	Código: FOP-162-POP-110
		Fecha de Emisión: Enero 22 de 2020
		Versión: 1


15

Macro ruta (código)	Localidad, comunas o similares	Lu	Ma	Mi	Ju	Vi	Sa	Do	Hora de inicio	Hora de finalización
32	ATIENDE TODO EL MUNICIPIO DE SOLEDAD	X	X	X	X	X	X		6:00	18:00
32	ATIENDE TODO EL MUNICIPIO DE SOLEDAD	X							6:00	18:00
32	ATIENDE TODO EL MUNICIPIO DE SOLEDAD		X						6:00	18:00
32	ATIENDE TODO EL MUNICIPIO DE SOLEDAD			X					6:00	18:00
32	ATIENDE TODO EL MUNICIPIO DE SOLEDAD				X				6:00	18:00
32	ATIENDE TODO EL MUNICIPIO DE SOLEDAD					X			6:00	18:00
32	ATIENDE TODO EL MUNICIPIO DE SOLEDAD						X		6:00	18:00
23	ATIENDE TODO EL MUNICIPIO DE SOLEDAD	X	X	X	X	X	X		6:00	18:00
26	ATIENDE TODO EL MUNICIPIO DE SOLEDAD							X	19:00	6:00
56	ATIENDE TODO EL MUNICIPIO DE SOLEDAD	X		X		X			6:00	18:00

	PROGRAMA PARA LA PRESTACION DEL SERVICIO PUBLICO DE ASEO	Código: FOP-162-POP-110
		Fecha de Emisión: Enero 22 de 2020
		Versión: 1

16


Macro ruta (código)	Localidad, comunas o similares	Lu	Ma	Mi	Ju	Vi	Sa	Do	Hora de inicio	Hora de finalización
58	ATIENDE TODO EL MUNICIPIO DE SOLEDAD		X		X		X		6:00	18:00
33	ATIENDE TODO EL MUNICIPIO DE SOLEDAD	X		X		X			6:00	18:00
34	ATIENDE TODO EL MUNICIPIO DE SOLEDAD	X	X	X	X	X	X	X	6:00	18:00

	PROGRAMA PARA LA PRESTACION DEL SERVICIO PUBLICO DE ASEO	Código: FOP-162-POP-110
		Fecha de Emisión: Enero 22 de 2020
		Versión: 1

17

- **Censo de puntos críticos (periodo de reporte anual)**

Punto	Dirección	Describir los operativos de limpieza programados y actividades para su eliminación pactados con el municipio
1	Cll 63 Frente a Sobusa	Limpieza y control policivo. Notificación escrita al municipio
2	Cll 30 Cra 16	Limpieza y control policivo. Notificación escrita al municipio
3	Cll 23 Cra 19	Limpieza y control policivo. Notificación escrita al municipio
4	Cra 18c Entre Cll 81 y 83	Limpieza y control policivo. Notificación escrita al municipio
5	Cll 18 Cra 18	Limpieza y control policivo. Notificación escrita al municipio
6	Cll 17 Cra 18	Limpieza y control policivo. Notificación escrita al municipio
7	Cll 18 Cra 24	Limpieza y control policivo. Notificación escrita al municipio
8	Cll 18 Cra 47	Limpieza y control policivo. Notificación escrita al municipio
9	Cra 36a Cll 18a	Limpieza y control policivo. Notificación escrita al municipio
10	Cll 18 Cra 39	Limpieza y control policivo. Notificación escrita al municipio
11	Cll 30 Av. Circunvalar	Limpieza y control policivo. Notificación escrita al municipio
12	Cra 30 Cll 29	Limpieza y control policivo. Notificación escrita al municipio
13	Av. Circunvalar Cra 42	Limpieza y control policivo. Notificación escrita al municipio
14	Cll 46 Cra 21	Limpieza y control policivo. Notificación escrita al municipio
15	Cll 30 Cra 26	Limpieza y control policivo. Notificación escrita al municipio
16	Cll 30 Cra 23	Limpieza y control policivo. Notificación escrita al municipio
17	Cll 41 Cra 14	Limpieza y control policivo. Notificación escrita al municipio
18	Cra 14 Cll 48	Limpieza y control policivo. Notificación escrita al municipio
19	Cra 14 Cll 46	Limpieza y control policivo. Notificación escrita al municipio
20	Cll 26 Cra 33	Limpieza y control policivo. Notificación escrita al municipio
21	Cra 30 Cll 23	Limpieza y control policivo. Notificación escrita al municipio
22	Cra 30 Cll 27	Limpieza y control policivo. Notificación escrita al municipio
23	Cll 23 Cra 23	Limpieza y control policivo. Notificación escrita al municipio
24	Av. Circunvalar Cll 30	Limpieza y control policivo. Notificación escrita al municipio
25	Cll 46 Entre Cra 22a y 23	Limpieza y control policivo. Notificación escrita al municipio
26	Cll 54b Cra 3f	Limpieza y control policivo. Notificación escrita al municipio
27	Cll 37 Cra 6a	Limpieza y control policivo. Notificación escrita al municipio
28	Cra 15 Cll 55	Limpieza y control policivo. Notificación escrita al municipio
29	Cll 63 Cra 14c	Limpieza y control policivo. Notificación escrita al municipio

	PROGRAMA PARA LA PRESTACION DEL SERVICIO PUBLICO DE ASEO	Código: FOP-162-POP-110
		Fecha de Emisión: Enero 22 de 2020
		Versión: 1

18

Punto	Dirección	Describir los operativos de limpieza programados y actividades para su eliminación pactados con el municipio
30	Av. Circunvalar Cll 62	Limpieza y control policivo. Notificación escrita al municipio
31	Cll 63 Cra 18c	Limpieza y control policivo. Notificación escrita al municipio
32	Cll 63 Cra 18b	Limpieza y control policivo. Notificación escrita al municipio
33	Cll Cra 17b	Limpieza y control policivo. Notificación escrita al municipio
34	Cll 63 Cra 16b	Limpieza y control policivo. Notificación escrita al municipio
35	Cll 63 Cra 12B	Limpieza y control policivo. Notificación escrita al municipio
36	Cra 19 Entre Cll 76c y 76d	Limpieza y control policivo. Notificación escrita al municipio
37	Cll 63 Cra 23	Limpieza y control policivo. Notificación escrita al municipio
38	Cra 11 Cll 44	Limpieza y control policivo. Notificación escrita al municipio
39	Cll 56 Cra 4e	Limpieza y control policivo. Notificación escrita al municipio
40	Cll 37 Cra 8b	Limpieza y control policivo. Notificación escrita al municipio
41	Cll 18 Cra 8a	Limpieza y control policivo. Notificación escrita al municipio


- **Lugar de disposición de residuos sólidos**

Nombre rellenos sanitario	Ubicación	Teléfono de Contacto	Cuenta con licencia o permiso ambiental vigente
El Clavo	km 5 vía Burrusco (Palmar de Varela - Atlántico)	3187352426	SI

3.4 ACTIVIDAD DE TRANSFERENCIA

- **Ubicación de la estación de transferencia, capacidad y horario de funcionamiento**

Dirección Estación de transferencia	Capacidad (ton/hora)	Horario de funcionamiento
No Aplica		

	PROGRAMA PARA LA PRESTACION DEL SERVICIO PUBLICO DE ASEO	Código: FOP-162-POP-110
		Fecha de Emisión: Enero 22 de 2020
		Versión: 1

19


3.5 ACTIVIDAD DE BARRIDO Y LIMPIEZA DE VÍAS Y ÁREAS PÚBLICAS

- Número de kilómetros de cuneta de vías y áreas públicas y metros cuadrados de parques y zonas públicas objeto de barrido

Km de vías y áreas públicas por prestador	Metros cuadrados de parques y zonas públicas
22102,55	59112

- Acuerdo de barrido


Acuerdo de barrido y limpieza	Fecha de suscripción	Prestadores que suscribieron el acuerdo	Km de vías y áreas públicas por prestador	Metros cuadrados de parques y zonas públicas a barrer	Número de suscriptores en el área de confluencia
No Aplica					

	PROGRAMA PARA LA PRESTACION DEL SERVICIO PUBLICO DE ASEO	Código: FOP-162-POP-110
		Fecha de Emisión: Enero 22 de 2020
		Versión: 1

20


- **Macrorrutas**

Macro ruta (código)	Localidad, comunas o similares	Lu	Ma	Mi	Ju	Vi	Sa	Do	Hora de inicio	Tipo de barrido	
38	<p>Cll 30 de Arroyo don Juan a Cra 23 incluye retornos puente sobre circunvalar Carril derecho Cll 30 de Arroyo don Juan a Cra 23 incluye retornos puente sobre circunvalar Carril Izquierdo Cll 30 de Cra 19 a Unibol Carril Derecho Cll 30 de Cra 19 a Unibol Carril Izquierdo Cll 30 de unibol a batallón carril derecho - vía interna Aeropuerto Ernesto Coortizos Cll 30 de unibol a batallón carril Izquierdo - vía interna Aeropuerto Ernesto Coortizos Cll 18 de Cra 52 a Cra 30 Cll 18 de Cra 30 a Cra 14 Cra 19 de Cll 15 a Cll 30 incluye Boulevard Gecolsa - Cll 30 de Cra 19 a Cra 23 (ambos carriles) Cra 11 de Cll 44 a Cll 54 - Cra 13B de Cll 48 a Cll 11C - Cll 48 de Cra 13B a Cra 8 Transv. 14 de Cll 40 a Cll 47 - Cra 13B de cll 48 a Transv. 14 - Cra 14 de Cra 13B a Cll 54 - Cll 43 de Transv. 14 a Cra 11B - Cll 44 de Transv. 14 a Cra 11 - Cra 13 de Cll 43 a Cll 44 - Cra 16 de Cll 30 a Cra 17 Transv. 14 de Cll 40 a Cll 47 - Cra 13B de cll 48 a Transv. 14 - Cra 14 de Cra 13B a Cll 54 - Cll 43 de Transv. 14 a Cra 11B - Cll 44 de Transv. 14 a Cra 11 - Cra 13 de Cll 43 a Cll 44 - Cra 16 de Cll 30 a Cra 17 Cll 44 - Cra 16 de Cll 30 a Cra 17 Circunvalar de Cll 30 a Cll 63 Carril Der. Circunvalar de Cll 30 a Cll 63 Carril Izq. Cra 42 de Arroyo Don Juan a. Circunv Carril Der. - Cra 35B de circunvalar a C 30 incluye Glorieta Cra 42 de Arroyo Don Juan a Circunv. Carril Izq. - Cra 35B de circunvalar a C 30 incluye Glorieta Cll 37 de Cll 30 a Cra 11 - Cra 11 de Cll 37 a Cra 11B - Cll 43 de Cra 11 a Cra 11B Cra 14 de Cll 63 a Cll 54 - Cra 15 de Cll 63 a Cll 54 - Cll 54 de Cra 14 a Cra 15 Cra 18 de Cll 63 a Cll 56 - Cll 61 de Cra 18 a Cra 22 - Cll 60 de Cra 18 a Cra 22 - Cll 59B de Cra 18A a Cra 22A - Cll 58 de Cra 18 a Cra 22 - Cll 56 de Cra 18 a Cra 24 Cra 30 de Cll 30 a Cll 45 - Cll 35 de Cra 30 a Cra 37 - Cra 37 de Cll 30 a Cll 43 - Cll 43 de Cra 30 a Cra 38 Dg 56 de Cll 63 a Cr 7 - Cll 37 de Cra 7 a Cra 11 Dg 56 de Cll 63 a Cr 7 - Cll 37 de Cra 7 a Cra 11 Cra 12 de Cll 63 a Cll 54 - Boulevard Cll 54 de Cra 13 a Cra 14 CR 12 de CL 63 (AV. Murillo) a CL 72 - CL 72 de CR 12 a CR 13 - CR 13 de CL 63 (AV. Murillo) a CL 72 CR 11C</p>	X	X	X	X	X	X			6:00:00 a. m.	Manual

	PROGRAMA PARA LA PRESTACION DEL SERVICIO PUBLICO DE ASEO	Código: FOP-162-POP-110
		Fecha de Emisión: Enero 22 de 2020
		Versión: 1


21

Macro ruta (código)	Localidad, comunas o similares	Lu	Ma	Mi	Ju	Vi	Sa	Do	Hora de inicio	Tipo de barrido
	de CL 71 a SECTOR CIUDAD BONITA - CR 12 de CL 71 a CL 74 - CR 11D de CL 72 a CL 74 - CR 12D de CL 71 a CL 74 - CR 12E de CL 72 a CL 74 - CL 72 de CR 11C a CR 12E - CL 74 de CR 11C a CR 12E - CL 75 de CR 11C a CR 12E Parque el Divino Niño Jesus y Cancha Parque Monumento a la madre (Cementerio central) Lateral izquierdo CL 63 de CR 4 a CR 24 Lateral derecho CL 63 de CR 28 a CR 4 Separador izquierdo CL 63 de 400 m Vía Granabastos a CR 24 Separador derecho CL 63 de CR 24 a 400 m Vía Granabastos - Lateral Izquierdo CL 63 de 400 m Vía Granabastos a CR 4 CL 21 a CL 15 de CR 18 a CR 22 CR 18 a CR 22 de CL 16 a CL 10									
38	CII 30 de Arroyo don Juan a Cra 23 incluye retornos puente sobre circunvalar Carril derecho CII 30 de Arroyo don Juan a Cra 23 incluye retornos puente sobre circunvalar Carril Izquierdo CII 30 de Cra 19 a Unibol Carril Derecho CII 30 de Cra 19 a Unibol Carril Izquierdo CII 30 de unibol a batallón carril derecho - vía interna Aeropuerto Ernesto Coortizos CII 30 de unibol a batallón carril izquierdo - vía interna Aeropuerto Ernesto Coortizos CII 18 de Cra 47 a Cra 22 CII 18 de Cra 48A a Cra 47 - CII 27 de Cra 48 a Cra 54 - Cra 48 de CII 18 a CII 27 - CII 23 de Cra 48 a Cra 49 - Cra 49 de CII 23 a CII 27 Cra 19 de CII 15 a CII 30 incluye Boulevard Gecolsa - CII 30 de Cra 19 a Cra 23 - Ambos Carriles Cra 30 de CII 18 a CII 30 Cra 11 de CII 44 a CII 54 - Cra 13B de CII 48 a CII 11C - CII 48 de Cra 13B a Cra 8 Cra 9D de CII 44 a CII 54 - CII 54 de Cra 13B a Cra 6F - CII 56 de Cra 8 a Cra 11C Cra 17 de CII 30 sa CII 40 - CII 40 de Cra 15B a Transv. 14 - Transv. 14 de CII 40 a CII 47 - Cra 13B de CII 48 a Transv 14 - Cra 14 de Cra 13B a CII 54 - CII 43 de Transv 14 a Cra 11B - CII 44 de Transv 14 a Cra 11 - Cra 13 de CII 43 a CII 44 - Cra 16 de CII 30 a Cra 17 Cra 17 de CII 30 sa CII 40 - CII 40 de Cra 15B a Transv. 14 - Transv. 14 de CII 40 a CII 47 - Cra 13B de CII 48 a Transv 14 - Cra 14 de Cra 13B a CII 54 - CII 43 de Transv 14 a Cra 11B - CII 44 de Transv 14 a Cra 11 - Cra 13 de CII 43 a CII 44 - Cra 16 de CII 30 a Cra 17 Cra 17 de CII 30 sa CII 40 - CII 40 de Cra 15B a Transv. 14 - Transv. 14 de CII 40 a CII 47 - Cra 13B de CII 48 a Transv 14 - Cra 14 de Cra 13B a CII 54 - CII 43 de Transv 14 a Cra 11B - CII 44 de Transv 14 a Cra 11 - Cra 13 de CII 43 a CII 44 - Cra 16 de CII 30 a Cra 17 Cra 18 de CII 63 a CII 56 - CII 61 de Cra 18 a Arroyo - CII 60 de Cra 18 a Cra 22A - CII 59B de Cra 18A a Cra 22A -	X	X	X	X	X	X		2:00:00 p. m.	Manual

	PROGRAMA PARA LA PRESTACION DEL SERVICIO PUBLICO DE ASEO	Código: FOP-162-POP-110
		Fecha de Emisión: Enero 22 de 2020
		Versión: 1


22

Macro ruta (código)	Localidad, comunas o similares	Lu	Ma	Mi	Ju	Vi	Sa	Do	Hora de inicio	Tipo de barrido
	CII 58 de Cra 18 a Cra 22 - CII 56 de Cra 18 a Cra 24 Cra 30 de CII 30 a CII 45 - CII 35 de Cra 30 a Cra 37 - Cra 37 de CII 30 a CII 43 - CII 43 de Cra 30 a Cra 38 Cra 14 de CII 63 a CII 54 - Cra 15 de CII 63 a CII 54 - CII 54 de Cra 14 a Cra 15 Lateral izquierdo CL 63 de CR 4 a CR 24 Lateral derecho CL 63 de CR 28 a CR 4 Separador izquierdo CL 63 de 400 m Vía Granabastos a CR 24 Separador derecho CL 63 de CR 24 a 400 m Vía Granabastos - Lateral Izquierdo CL 63 de 400 m Vía Granabastos a CR 4 CL 15 a CL 10 de CR 18 a CR 21 CL 15A a CL 13 de CR 18 a CR 22 CR 48 de CL 18 a Dg 27 - CR 42 de CL 27 a CL 30									
38	Separador izquierdo CL 63 de 400 m Vía Granabastos a CR 24 Separador derecho CL 63 de CR 24 a 400 m Vía Granabastos - Lateral Izquierdo CL 63 de 400 m Vía Granabastos a CR 4 Lateral izquierdo CL 63 de CR 4 a CR 24 Lateral derecho CL 63 de CR 28 a 400 m Vía Granabastos CL 21 a CL 15 de CR 18 a CR 22 CR 18 a CR 22 de CL 16 a CL 10	X	X	X	X	X	X		10:00:00 p. m.	Manual
38	CII 16 de Cra 15 a Cra 25 A - Cra 26 A de CII 15 a CII 18 - CII 17 de Cra 25 A Cra 26 A - Cra 25 A de CII 15 a CII 18 - Cra 26 de CII 17 a CII 18 - CII 15 de Cra 25 A Cra 26 A - CII 26 de Cra 26 a Cra - Cra 31 de CII 26 a CII 27 - Cra 35 de CII 27 a CII 24 CII 27C de Cra 29 A a Cra 39 - CII 27 de Cra 27 a Cra 43 Cra 25 de CII 15 a CII 19 - Cra 26 de cII 18 a cII 30 incluye el parque CII 24 de Cra 13 a Cra 22 - Cra 15 A de CII 21 a CII 30 Cra 21 de CII 14 a CII 26 - CII 26 de Cra 21 a Cra 26 - CII 25 de Cra 19 a Cra 22 - CII 24B de Cra 21 a Cra 21 A - CII 24 A de Cra 19 a Cra 21 Cra 18 de CII 23 a CII 10 - Cra 17 de CII 17 a CII 21 - CII 17 de Cra 15 a Cra 25 CII 61A de Cra 14 a Cra 12 - CII 59B de Cra 14 a Cra 12 - CII 59A de Cra 14 a Cra 12 - Cra 13 de CII 63 a CII 56 - Cra 13D de CII 63 a CII 59C - Cra 13E de CII 62A a CII 59C - Cra 12B de CII 64 a CII 58 CII 62A de Cra 11C a Cra 13 - CII 60B de Cra 11C a Cra 15G - CII 60 de Cra 11C a Cra 14 - CII 59C de Cra 11C a Cra 15G - CII 58 de Cra 11C a Cra 14 - Cra 15G de CII 62A a CII 56 Cra 22 de CII 23 a CII 30 - CII 26A de Cra 22 a Cra 26 - CII 27 de Cra 22 a Cra 26 - CII 28 de Cra 22 a Cra 26 - CII 29 de Cra 22 a Cra 26 - CII 30 de Cra 22 a CII 26 Cra 23	X		X		X			6:00:00 a. m.	Manual

	PROGRAMA PARA LA PRESTACION DEL SERVICIO PUBLICO DE ASEO	Código: FOP-162-POP-110
		Fecha de Emisión: Enero 22 de 2020
		Versión: 1


29

Macro ruta (código)	Localidad, comunas o similares	Lu	Ma	Mi	Ju	Vi	Sa	Do	Hora de inicio	Tipo de barrido
	futbol Cementerio Sector I y II Parque las Moras - Parque Villa Katanga Parque la Arboleda Parque los Balcanes Polideportivo Hipódromo - Parque los Arrayanes Parque El Porvenir Parque Santa Inés Conjunto Residencial Puerto Gaita - CL 41 de CR 17 a CR 19 (Incluye Separador) - CL 44 de CR 17 a CR 19 (Incluye Separador) Prolongación CR 2 (Incluye Separador) Barrio Nueva Esperanza - CR 5 de CR 2 a Dg 76B (Incluye Separador)									
38	CII 61 de Cra 12 a Cra 13E - CII 60 de Cra 12 a Cra 14 - Cra 15G de CII 61 a Cra 56 - Cra 13E de CII 59B a CII 56 - Cra 13D de CII 59B a CII 56 - Cra 13C de CII 59B a CII 56 - Cra 13B de CII 59B a CII 56 - Cra 13A de CII 59B a CII 56 - Cra 12D de CII 59B a CII 56 - Cra 12C de CII 59B a CII 56 - Cra 12A de CII 59B a CII 56 CII 52 de Cra 11 a Cra 6f - CII 52 de Cra 11 a Cra 13 b - Cra 6f de CII 52b a la CII 51 - CII 53 de Cra 11 a Cra 13b - Cra 8 de CII 52 a CII 54 CII 83 de Cra 12D a Cra 18C - Cra 12D de CII 83 a CII 85 - CII 85 de Cra 14 A 3 Cra 10b - CII 84 de Cra 10 A 3 Cra 18 - Cra 14 A 3 de CII 84 a CII 85 BOULEVARD PORTAL DE TRANSMETRO - BOULEVARD CL 65A de CR 13 a CR 14 - CR 14 de CL 65A a CL 67A - CL 67A de CR 14 a CR 14A - CR 14A de CL 63 a CL 70 - CL 66 de CR 14 a CR 16 - CL 68 de CR 14A a CR 15A - CL 70 de CR 14A a CR 15A - CR 15 de CL 65 a CL 69 CII 48 de Cra 15 a Cra 24 - Cra 24 de CII 48 a CII 30 Cra 15 de CII 63 a CII 68 - Cra 13A de CII 63 a CII 68 - CII 68 de Cra 13A a Cra 18A - CII 65 de Cra 13A a Cra 22A - Cra 18A de CII 68D a CII 63 CII 73 de Cra 15 a Cra 21 - Cra 16 de CII 71 a CII 76e - Cra 17 de CII 69 a CII 76e - CII 69 de Cra 16 a Cra 18 CII 74 de Cra 15 A e Cra 21 - Cra 21 de calle 73 a CII 76 - CII 76 de Cra 21 a Cra 15 A - Cra 18 de CII 68D a CII 76 - CII 76C de Cra 15 a Cra 17 Cra 3C de Diag. 71 a		x		x		x		6:00:00 a. m.	Manual

	PROGRAMA PARA LA PRESTACION DEL SERVICIO PUBLICO DE ASEO	Código: FOP-162-POP-110
		Fecha de Emisión: Enero 22 de 2020
		Versión: 1


37

Macro ruta (código)	Localidad, comunas o similares	Lu	Ma	Mi	Ju	Vi	Sa	Do	Hora de inicio	Tipo de barrido
	CII 63 - Cra 25 de CII 58b a CII 62 a - Cra 24d de CII 58b a CII 61 - CII 60b de Cra 25 a Cra 24 CII 57b de Cra 28 a Cra 38 - CII 58 de Cra 28 a Cra 38 - CII 59 de Cra 29 Cra 65 - CII 60 de Cra 31 a Cra 34 a - Cra 34e de CII 57b a CII 59 - Cra 34 de CII 57b a CII 59 CII 45 de Cra 41C (Circ) a Cra 54d - Cra 46 de CII 47ª a CII 40C - CII 43 de Cra 46 a Cra a Cra 42 - Cra 44 de CII 40 a CII 45 CII 56 de Cir a Cra 41 - Cra 41 de CII 56 a Cra 42 - Cra 34 de CII 56 a CII 55 - Cra 35 de CII 55 a CII 56 d - Cra 28 de CII 58 a CII 55 - CII 55 de Cra 28 a Cra 42 CII 79 de CII 77 Cra 18 - Cra 21 de CII 79 a 80 - Cra 22 de CII 79 a CII 80 - Cra 23 de CII 79 a CII 80 - Cra 23 A de CII 79 a CII 80 - CII 80 de Cra 23b a Cra 18b Cra 23 a de CII 73 A 3 CII 77 - CII 74 de Cra 21 a Circ. - Cra 22D de CII 72 a CII 77 CII 77 de Circunvalar a Cra 15A CII 81 de Cir. A Cra 12 - Cra 18 de CII 79 a CII 84 - Cra 23 A de CII 80 a CII 79 CII 83 de Cra 12D a Cra 18C - Cra 12D de CII 83 a CII 85 - CII 85 de Cra 14A a Cra 10B - CII 84 de Cra 10A a Cra 18 Parque Natural Ciudad Bonita Parque Villa Estadio I (Cancha de futbol Villa Estadio I) Parque Terranova Polideportivo los Robles - Parque Villa Estadio II Reserva de los Almendros - Parque los Almendros Parque la Monumental Conjunto Residencial Puerto Tambora - CL 41 de CR 19 a CR 24 - CL 44 de CR 19 CL 18 de CL 30 a CR 13B - CR 14 de CL 30 a CL 18 - CR 15 de CL 30 a CL 20 - CR 15B de CL 30 a CR 16 - CL 25A de CR 14B a CL 24A - CL 25 de CL 30 a CR 15B CR 13 a CR 14C de CL 83 a CL 78C1 CL 74A a CL 76F de CR 22 a CR 23A									
38	CII 30 de Arroyo don Juan a Cra 23 incluye retornos puente sobre circunvalar Carril derecho CII 30 de Arroyo don Juan a Cra 23 incluye retornos puente sobre circunvalar Carril Izquierdo CII 30 de Cra 19 a Unibol Carril Derecho CII 30 de Cra 19 a Unibol Carril Izquierdo CII 30 de unibol a batallón carril derecho - vía interna Aeropuerto Ernesto Coortizos CII 30 de unibol a batallón carril Izquierdo - vía interna Aeropuerto Ernesto Coortizos CII 18 de Cra 52 a Cra 30 CII 18 de Cra 30 a Cra 14 Cra 19 de CII 15 a CII 30 incluye Boulevard Gecolsa - CII 30 de Cra 19 a Cra 23 (ambos carriles) Cra 11 de CII 44 a CII 54 - Cra 13B de CII 48 a CII 11C - CII 48 de Cra 13B a Cra 8 Transv. 14 de CII							X	6:00:00 a. m.	Manual

	PROGRAMA PARA LA PRESTACION DEL SERVICIO PUBLICO DE ASEO	Código: FOP-162-POP-110
		Fecha de Emisión: Enero 22 de 2020
		Versión: 1

38

Macro ruta (código)	Localidad, comunas o similares	Lu	Ma	Mi	Ju	Vi	Sa	Do	Hora de inicio	Tipo de barrido
	<p>40 a CII 47 - Cra 13B de cII 48 a Transv. 14 - Cra 14 de Cra 13B a CII 54 - CII 43 de Transv. 14 a Cra 11B - CII 44 de Transv. 14 a Cra 11 - Cra 13 de CII 43 a CII 44 - Cra 16 de CII 30 a Cra 17 Transv. 14 de CII 40 a CII 47 - Cra 13B de cII 48 a Transv. 14 - Cra 14 de Cra 13B a CII 54 - CII 43 de Transv. 14 a Cra 11B - CII 44 de Transv. 14 a Cra 11 - Cra 13 de CII 43 a CII 44 - Cra 16 de CII 30 a Cra 17</p> <p>Circunvalar de CII 30 a CII 63 Carril Der. Circunvalar de CII 30 a CII 63 Carril Izq. Cra 42 de Arroyo Don Juan a Circunv. Carril Der. - Cra 35B de circunvalar a C 30 incluye Glorieta Cra 42 de Arroyo Don Juan a Circunv. Carril Izq. - Cra 35B de circunvalar a C 30 incluye Glorieta CII 37 de CII 30 a Cra 11 - Cra 11 de CII 37 a Cra 11B - CII 43 de Cra 11 a Cra 11B Cra 14 de CII 63 a CII 54 - Cra 15 de CII 63 a CII 54 - CII 54 de Cra 14 a Cra 15 Cra 18 de CII 63 a CII 56 - CII 61 de Cra 18 a Cra 22 - CII 60 de Cra 18 a Cra 22 - CII 59B de Cra 18A a Cra 22A - CII 58 de Cra 18 a Cra 22 - CII 56 de Cra 18 a Cra 24 Cra 30 de CII 30 a CII 45 - CII 35 de Cra 30 a Cra 37 - Cra 37 de CII 30 a CII 43 - CII 43 de Cra 30 a Cra 38 Dg 56 de CII 63 a Cr 7 - CII 37 de Cra 7 a Cra 11 Dg 56 de CII 63 a Cr 7 - CII 37 de Cra 7 a Cra 11 CR 12 de CL 63 (AV. Murillo) a CL 72 - CL 72 de CR 12 a CR 13 - CR 13 de CL 63 (AV. Murillo) a CL 72 Lateral izquierdo CL 63 de CR 4 a CR 24 Lateral derecho CL 63 de CR 28 a CR 4 Separador izquierdo CL 63 de 400 m Vía Granabastos a CR 24 Separador derecho CL 63 de CR 24 a 400 m Vía Granabastos - Lateral Izquierdo CL 63 de 400 m Vía Granabastos a CR 4 CL 21 a CL 15 de CR 18 a CR 22 CR 18 a CR 22 de CL 16 a CL 10</p>									
38	<p>CL 77 de CR 22B a CR 24 - CR 23A de CL 74 a CL 77 - CR 22D de CL 74 a CL 77 - CL 76 de CR 22 a CR 24 - CR 22 de CL 72 a CL 77 - CL 72 de CR 22 a CR 24 - CR 22B de CL 68A a CL 72 - CR 22D de CL 68A a CL 72 - CL 68A de CR 22B a CR 23B - CR 22 de CL 72 a CL 77</p> <p>CALLE 30 CALLE 30 ENTRADA AEROPUERTO CIRCUNVALAR Y AVENIDA LAS TORRES VILLA MUVDI LA CENTRAL - CIUDAD SALITRE CIUDADELA METROPOLITANA</p>	X	X	X	X	X	X		6:00:00 a. m.	Empuje

	PROGRAMA PARA LA PRESTACION DEL SERVICIO PUBLICO DE ASEO	Código: FOP-162-POP-110
		Fecha de Emisión: Enero 22 de 2020
		Versión: 1

39


Macro ruta (código)	Localidad, comunas o similares	Lu	Ma	Mi	Ju	Vi	Sa	Do	Hora de inicio	Tipo de barrido
38	CL 77 de CR 22B a CR 24 - CR 23A de CL 74 a CL 77 - CR 22D de CL 74 a CL 77 - CL 76 de CR 22 a CR 24 - CR 22 de CL 72 a CL 77 - CL 72 de CR 22 a CR 24 - CR 22B de CL 68A a CL 72 - CR 22D de CL 68A a CL 72 - CL 68A de CR 22B a CR 23B - CR 22 de CL 72 a CL 77 CALLE 30 CALLE 30 ENTRADA AEROPUERTO VIA GRANABASTOS CIRCUNVALAR Y AVENIDA LAS TORRES VILLA MUVDI LA CENTRAL - CIUDAD SALITRE CIUDADELA METROPOLITANA MANUELA BELTRAN	X	X	X	X	X	X		2:00:00 p. m.	Empuje
38	CL 30 - CL 30 ENTRADA AEROPUERTO	X	X	X	X	X	X		10:00:00 p. m.	Empuje
38	Lateral derecho CL 63 de CR 28 a 400 m Vía Granabastos - Lateral izquierdo CL 63 de 400 m Vía Granabastos a CR 24	X	X	X	X	X	X		6:00:00 a. m.	Despápele
38	Lateral derecho CL 63 de CR 28 a 400 m Vía Granabastos - Lateral izquierdo CL 63 de 400 m Vía Granabastos a CR 24	X	X	X	X	X	X		2:00:00 p. m.	Despápele
38	Lateral derecho CL 63 de CR 28 a 400 m Vía Granabastos - Lateral izquierdo CL 63 de 400 m Vía Granabastos a CR 24							X	6:00:00 a. m.	Despápele

- **Ubicación de cartelillos o puntos de almacenamiento de implementos de barrido**

Cuarterillo o punto de almacenamiento	Dirección
1	Cra 11c # 37 - 04 Manuela Beltran
2	Cra 18a # 68a - 21 Las Moras
3	Cll 24a # 18 - 18 Local 1

- **Identificación de playas en el área de prestación a ser intervenidas con limpieza, precisando frecuencia de limpieza.**

Nombre de la playa	Ubicación	Km lineales	m2	Lu	Ma	Mi	Ju	Vi	Sa	Do	Hora de inicio	Hora de finalización
No Aplica												

	PROGRAMA PARA LA PRESTACION DEL SERVICIO PUBLICO DE ASEO	Código: FOP-162-POP-110
		Fecha de Emisión: Enero 22 de 2020
		Versión: 1


40

- Programa de instalación y mantenimiento de cestas en el área de prestación, precisando el número de cestas a instalar por año.

Programa	Localidad, comunas o similares	Cantidad de cestas	Frecuencia
Instalación	Soledad	120	
Mantenimiento	Soledad	No Aplica	

3.6 ACTIVIDAD DE CORTE DE CÉSPED EN LAS VÍAS Y ÁREAS PÚBLICAS

Localidad, comunas o similares	Ubicación del área a intervenir (carrera, calle, otro)	Área verde a intervenir (m2)	Frecuencia programada de corte al año
Soledad	Avenida Murillo	41624,51	Bimensual
Soledad	Autopista Calle 30	23682,00	Bimensual
Soledad	Cra 16 y 17 de Calle 30 a 41	8683,75	Bimensual
Soledad	Avenida Circunvarar	42875,60	Bimensual
Soledad	Avenida Murillo	26603,13	Bimensual
Soledad	Vía Manuela Beltran	53836,96	Bimensual
Soledad	Avenida Circunvarar	20593,72	Bimensual
Soledad	Autopista Calle 30	34295,94	Bimensual
Soledad	Calle 77 Con Cra 18C	904,30	Bimensual
Soledad	Calle 34 Con Cra 37B	137,41	Bimensual
Soledad	Cra 18 Con Calle 21	108,08	Bimensual
Soledad	Cra 42 Con Calle 43	313,33	Bimensual
Soledad	Calle 77 Con Cra 21	1364,76	Bimensual
Soledad	Calle 76D Con Cra 23C	2514,73	Bimensual
Soledad	Calle 49 Con Cra 6E	335,22	Bimensual
Soledad	Calle 30 Con Cra 37	86,63	Bimensual
Soledad	Calle 30B Con Cra 26	204,89	Bimensual
Soledad	Cra 14 Con Calle 83	847,61	Bimensual
Soledad	Calle 58 Con Cra 24	965,01	Bimensual
Soledad	Cra 14 Con Calle 83	16806,28	Bimensual
Soledad	Calle 18 Con Cra 37	994,56	Bimensual
Soledad	Cra 12G Con Calle 70	5144,11	Bimensual
Soledad	Calle 62 Con Cra 19	330,58	Bimensual

	PROGRAMA PARA LA PRESTACION DEL SERVICIO PUBLICO DE ASEO	Código: FOP-162-POP-110
		Fecha de Emisión: Enero 22 de 2020
		Versión: 1

41

Localidad, comunas o similares	Ubicación del área a intervenir (carrera, calle, otro)	Área verde a intervenir (m2)	Frecuencia programada de corte al año
Soledad	Calle 49 Con Cra 10	2640,52	Bimensual
Soledad	Cra 30 Con Calle 35	1148,28	Bimensual
Soledad	Cra 22 Con Calle 66	654,61	Bimensual
Soledad	Calle 59 Con Cra 16	688,70	Bimensual
Soledad	Cra 24C Con Calle 50B	317,80	Bimensual
Soledad	Calle 78C Con Cra 22	1566,62	Bimensual
Soledad	Calle 76B Con Cra 18B	1124,45	Bimensual
Soledad	Cra 15A Con Calle 76E	518,46	Bimensual
Soledad	Cra 16 Con Calle 77 a 77E	403,80	Bimensual
Soledad	Calle 76 Con Cra 14	208,45	Bimensual
Soledad	Cra 16 Con Calle 77 a 77E	870,71	Bimensual
Soledad	Calle 45 Con Cra 12	585,85	Bimensual
Soledad	Calle 55 Con Cra 45A	650,13	Bimensual
Soledad	Calle 76E Con Cra 11B	132,22	Bimensual

3.7 ACTIVIDAD DE PODA DE ÁRBOLES EN LAS VÍAS Y ÁREAS PÚBLICAS


Esta actividad no ha iniciado por falta de los permisos que deben ser emitidos por la autoridad ambiental Corporación Autónoma Regional del Atlántico (CRA) los cuales ya están en gestión de trámite.

3.8 ACTIVIDAD DE APROVECHAMIENTO

- **Macrorrutas de recolección de residuos aprovechables**
No aplica
- **Ubicación y descripción de las estaciones de clasificación y aprovechamiento**
No aplica

3.9 ACTIVIDAD DE TRATAMIENTO

Dirección Planta de Tratamiento	Tipo de Tratamiento	Capacidad instalada (Ton/día)

	PROGRAMA PARA LA PRESTACION DEL SERVICIO PUBLICO DE ASEO	Código: FOP-162-POP-110
		Fecha de Emisión: Enero 22 de 2020
		Versión: 1

42

	No Aplica	
--	-----------	--

3.10 ACTIVIDAD DE COMERCIALIZACIÓN

- **Puntos de atención a los usuarios**


Dirección punto de atención	Teléfono	Días de atención	Horario de atención
Vía gran abastos 800 ms Ciudad salitre (Antiguo relleno Soledad)	3809200	Lunes a viernes	07:30 - 17:00

- **Medios de contacto**

Dirección electrónica página web	www.interaseo.com.co.co
Correo electrónico para radicación de PQR	pgratlantico@interaseo.com.co
Línea de atención al cliente	018000423711

- **Programa de relación con las comunicad y de la programación de campañas educativas e informativas, de conformidad con lo señalado en el artículo 105 del Decreto 2981 del 2013**

Localidad, comunas o similares	Temas	Programación (Mes)
Barrios	En esta actividad se sensibiliza a la comunidad sobre la presentación y el manejo adecuado de los residuos sólidos, urbanos generados en el diario vivir y a la vez socializándoles los horarios de frecuencia recibiendo una respuesta satisfactoria y positiva por parte de los moradores.	Mensual
Instituciones Educativas	Se capacita sobre la separación en la fuente, como cuidar el medio ambiente y su entorno	Mensual
Recicladores	Conformación de la organización y capacitaciones	Mensual

	PROGRAMA PARA LA PRESTACION DEL SERVICIO PUBLICO DE ASEO	Código: FOP-162-POP-110
		Fecha de Emisión: Enero 22 de 2020
		Versión: 1

43

- **Esquemas de facturación del servicio**

Mecanismo de facturación (Prepago, conjunta o directa)	Descripción	Puntos de pago
Facturación Conjunta	Facturada conjuntamente con la empresa de energía (Electricaribe S.A. E.S.P.)	Puntos de Recaudo de la empresa de Energía (Electricaribe S.A. E.S.P.)
Directa	Facturada directamente por la empresa de aseo (Interaseo S.A.S E.S.P.)	Banco de Bogotá

3.11 ACTIVIDAD DE LAVADO DE VÍAS Y ÁREAS PÚBLICAS

- **Acuerdos de lavado de áreas públicas**


Acuerdo de lavado de vías y áreas públicas	Fecha de suscripción	Prestadores que suscribieron el acuerdo
No aplica		

- **Áreas públicas objeto de lavado y programación de la actividad**

Macro ruta (código)	Localidad, comunas y/o similares	Áreas objeto de lavado (m2), según inventario del municipio	Frecuencia (mes)	Hora inicio	Hora finalización
No Aplica					

- **Puentes peatonales objeto de lavado y programación de la actividad**

Macro ruta (código)	Localidad, comunas y/o similares	Áreas de puentes objeto de lavado (m2), según inventario del municipio	Frecuencia (mes)	Hora inicio	Hora finalización
49	Cll 63 Cra 18	303,875	Semestral	6:00	18:00
49	Cll 30 Cra 34	303,875	Semestral	6:00	18:00

	PROGRAMA PARA LA PRESTACION DEL SERVICIO PUBLICO DE ASEO	Código: FOP-162-POP-110
		Fecha de Emisión: Enero 22 de 2020
		Versión: 1

44


3.12 RESIDUOS ESPECIALES

- **Condiciones en las que se realizará las actividades del servicio público para atender los residuos especiales**

Tipo de residuos	Descripción	Teléfono de contacto
Generados en eventos y espectáculos masivos	La empresa realiza la limpieza y barrido de las calles y zonas donde se llevó a cabo el evento. El usuario debe solicitar la cotización del servicio para pactar un valor por la actividad realizada.	018000423711
Generados por puntos de venta en áreas públicas	Los vendedores autorizados deben mantener limpio los alrededores a sus puestos de trabajo, tener en recipiente accesibles al público para el almacenamiento de los residuos generados en su actividad y presentarlos para su recolección a la empresa.	018000423711
Animales Muertos	Recolección del animal muerto abandonados en la vías y áreas públicas. Cuando el animal no supere un peso de 50 Kg la empresa realizará el retiro en el transcurso de las seis (6) horas siguientes a la recepción de la solicitud. Si, por el contrario, el animal excede los 50 Kg es responsabilidad de la entidad territorial la recolección. El pago de este servicio estará a cargo de la entidad territorial	018000423711
Residuos de construcción y demolición	Recolección y Disposición Final de residuos de construcción y demolición (escombros). El plazo para prestar el servicio no podrá superar los cinco (5) días hábiles.	018000423711
Residuos Especiales	Recolección, Transporte y Disposición final de los residuos especiales. La empresa realiza esta actividad de forma separada a la operativa de servicios ordinarios	018000423711


3.13 PROGRAMA DE GESTIÓN DEL RIESGO

Condiciones de amenaza, vulnerabilidad y riesgo	Acciones de respuesta del prestador del servicio	Medidas que deben ser adoptadas por el usuario o un tercero
Inundación	<ul style="list-style-type: none"> * Verificar la situación * Notificación de las características de la posible emergencia * Activación de las brigadas de Emergencia (si aplica) 	Seguir las indicaciones de los grupos de apoyo que hagan presencia en el lugar de la Emergencia, como

	PROGRAMA PARA LA PRESTACION DEL SERVICIO PUBLICO DE ASEO	Código: FOP-162-POP-110
		Fecha de Emisión: Enero 22 de 2020
		Versión: 1

45

Condiciones de amenaza, vulnerabilidad y riesgo	Acciones de respuesta del prestador del servicio	Medidas que deben ser adoptadas por el usuario o un tercero
	<ul style="list-style-type: none"> * Evacuación total del personal (si aplica) * Control de la Emergencia (si aplica) * Movilización de recursos (si aplica) * Comunicación partes interesadas (si aplica) * Retorno a actividades normales 	bomberos, defensa civil, policía, etc., del municipio y de la empresa prestadora del servicio
Incendios	<ul style="list-style-type: none"> * Verificar la situación * Notificación de las características de la posible emergencia * Activación de las brigadas de Emergencia (si aplica) * Evacuación total del personal (si aplica) * Control de la Emergencia (si aplica) * Movilización de recursos (si aplica) * Comunicación partes interesadas (si aplica) * Retorno a actividades normales 	Seguir las indicaciones de los grupos de apoyo que hagan presencia en el lugar de la Emergencia, como bomberos, defensa civil, policía, etc., del municipio y de la empresa prestadora del servicio
Vendavales	<ul style="list-style-type: none"> * Verificar la situación * Notificación de las características de la posible emergencia * Activación de las brigadas de Emergencia (si aplica) * Evacuación total del personal (si aplica) * Control de la Emergencia (si aplica) * Movilización de recursos (si aplica) * Comunicación partes interesadas (si aplica) * Retorno a actividades normales 	Seguir las indicaciones de los grupos de apoyo que hagan presencia en el lugar de la Emergencia, como bomberos, defensa civil, policía, etc., del municipio y de la empresa prestadora del servicio
Riesgos tecnológicos	<ul style="list-style-type: none"> * Verificar la situación * Notificación de las características de la posible emergencia * Activación de las brigadas de Emergencia (si aplica) * Evacuación total del personal (si aplica) * Control de la Emergencia (si aplica) * Movilización de recursos (si aplica) * Comunicación partes interesadas (si aplica) * Retorno a actividades normales 	Seguir las indicaciones de los grupos de apoyo que hagan presencia en el lugar de la Emergencia, como bomberos, defensa civil, policía, etc., del municipio y de la empresa prestadora del servicio
Riesgos sanitarios	<ul style="list-style-type: none"> * Verificar la situación * Notificación de las características de la posible emergencia * Activación de las brigadas de Emergencia (si aplica) * Evacuación total del personal (si aplica) * Control de la Emergencia (si aplica) * Movilización de recursos (si aplica) 	Seguir las indicaciones de los grupos de apoyo que hagan presencia en el lugar de la Emergencia, como bomberos, defensa civil, policía, etc., del municipio y de la empresa prestadora del servicio

	PROGRAMA PARA LA PRESTACION DEL SERVICIO PUBLICO DE ASEO	Código: FOP-162-POP-110
		Fecha de Emisión: Enero 22 de 2020
		Versión: 1


46

Condiciones de amenaza, vulnerabilidad y riesgo	Acciones de respuesta del prestador del servicio	Medidas que deben ser adoptadas por el usuario o un tercero
	* Comunicación partes interesadas (si aplica) * Retorno a actividades normales	
Riesgos afluencia masiva	* Verificar la situación * Notificación de las características de la posible emergencia * Activación de las brigadas de Emergencia (si aplica) * Evacuación total del personal (si aplica) * Control de la Emergencia (si aplica) * Movilización de recursos (si aplica) * Comunicación partes interesadas (si aplica) * Retorno a actividades normales	Seguir las indicaciones de los grupos de apoyo que hagan presencia en el lugar de la Emergencia, como bomberos, defensa civil, policía, etc., del municipio y de la empresa prestadora del servicio
Riesgos de accidentes	* Verificar la situación * Notificación de las características de la posible emergencia * Activación de las brigadas de Emergencia (si aplica) * Evacuación total del personal (si aplica) * Control de la Emergencia (si aplica) * Movilización de recursos (si aplica) * Comunicación partes interesadas (si aplica) * Retorno a actividades normales	Seguir las indicaciones de los grupos de apoyo que hagan presencia en el lugar de la Emergencia, como bomberos, defensa civil, policía, etc., del municipio y de la empresa prestadora del servicio
Riesgos aeroportuarios y aviar	* Verificar la situación * Notificación de las características de la posible emergencia * Activación de las brigadas de Emergencia (si aplica) * Evacuación total del personal (si aplica) * Control de la Emergencia (si aplica) * Movilización de recursos (si aplica) * Comunicación partes interesadas (si aplica) * Retorno a actividades normales	Seguir las indicaciones de los grupos de apoyo que hagan presencia en el lugar de la Emergencia, como bomberos, defensa civil, policía, etc., del municipio y de la empresa prestadora del servicio

3.14 SUBSIDIOS Y CONTRIBUCIONES


- Factores de subsidios y aporte solidario

Estrato o tipo de usuario	Factor de subsidio (%), según acuerdo del concejo municipal	Factor de contribución (%), según acuerdo del concejo municipal
Estrato 1	-30%	No Aplica
Estrato 2	-16%	No Aplica
Estrato 3	No Aplica	No Aplica
Estrato 4	No Aplica	No Aplica

	PROGRAMA PARA LA PRESTACION DEL SERVICIO PUBLICO DE ASEO	Código: FOP-162-POP-110
		Fecha de Emisión: Enero 22 de 2020
		Versión: 1

47

Estrato 5	No Aplica	No Aplica
Estrato 6	No Aplica	No Aplica
Industrial	No Aplica	49%
Comercial	No Aplica	60%
Oficial	No Aplica	No Aplica

	PROGRAMA PARA LA PRESTACION DEL SERVICIO PUBLICO DE ASEO	Código: FOP-162-POP-110
		Fecha de Emisión: Enero 22 de 2020
		Versión: 1

48

- **Equilibrio en el balance de subsidios y contribuciones**

Documento	Fecha de suscripción	Acto Administrativo
Acuerdo del concejo municipal que define los factores	28/12/2019	0235
Convenios con el fondo de solidaridad y redistribución de ingresos	No está estipulado, Se realiza presentación de facturas para el pago respectivo	No está estipulado, Se realiza presentación de facturas para el pago respectivo

- **Equipos, elementos y/o recursos aportados por el ente territorial bajo condición (cuando aplique)**

Actividad	Elementos aportados bajo condición
Recolección	No Aplica
Transporte	No Aplica
Transferencia	No Aplica
Barrido y limpieza de vías y áreas públicas	No Aplica
Corte de césped y poda de árboles de vías y áreas públicas	No Aplica
Lavado de vías y áreas públicas	No Aplica
Tratamiento	No Aplica
Aprovechamiento	No Aplica
Comercialización	No Aplica

	PROGRAMA PARA LA PRESTACION DEL SERVICIO PUBLICO DE ASEO	Código: FOP-162-POP-110
		Fecha de Emisión: Enero 22 de 2020
		Versión: 1

65

Progra ma	Objetivo	Indicad or	Cantid ad	Calidad	Tiem po	Lugar	Grupo Social	Meta Final	20 16	20 17	20 18	201 9	202 0	202 1	202 2	202 3	202 4	202 5	202 6	202 7
	autorización ambiental	ambiente al que expide el acto administrativo				olitana de Barranquilla	Barranquilla	que expide el acto administrativo												
	Establecer el aprovechamiento de RCD	Proyecto de aprovechamiento de RCD	1	Estándar de aprovechamiento de RCD	3 años	Definido por el Área Metropolitana de Barranquilla	Área Metropolitana de Barranquilla	Mas del 1%			1									
Gestión de Riesgos	Estructurar y mantener actualizado el programa de gestión del riesgo	Documento actualizado	1 documento	Establecido en la Ley 1523 del 2012	Anual	Municipio de Soledad	Empresa de Aseo	Plan de gestión del riesgo	1	1	1	1	1	1	1	1	1	1	1	1



LUIS MOISES GOMEZ DIAZ
Representante Legal ASEO SOLEDAD S.A.S. E.S.P.